Detail a

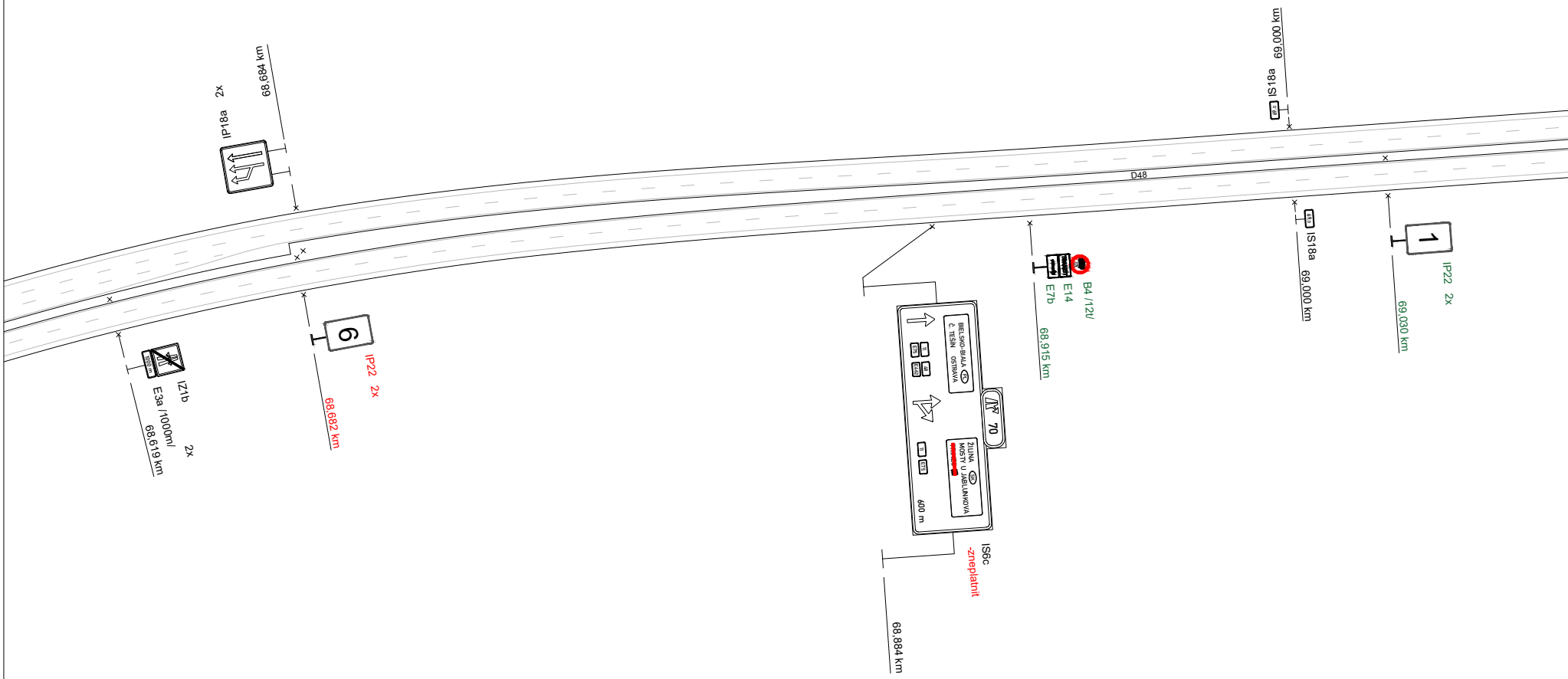
IP18a
2x
68,684 km
IZ1b
E3a /1000m/
2x
68,619 km
6
IP22
2x
68,682 km
D48
BIELSKO-BIAŁA PL
Č. TEŠÍN OSTRAVA
11
48
E75
E462
70
ŽILINA
MOSTY U JABLUNKOVA
SK
11
E75
600 m
IS6c
-zneplatnit
68,884 km
B4 /12t/
E14
E7b
68,915 km
IS18a
69,000 km
IS18a
69,000 km
1
IP22
2x
69,030 km

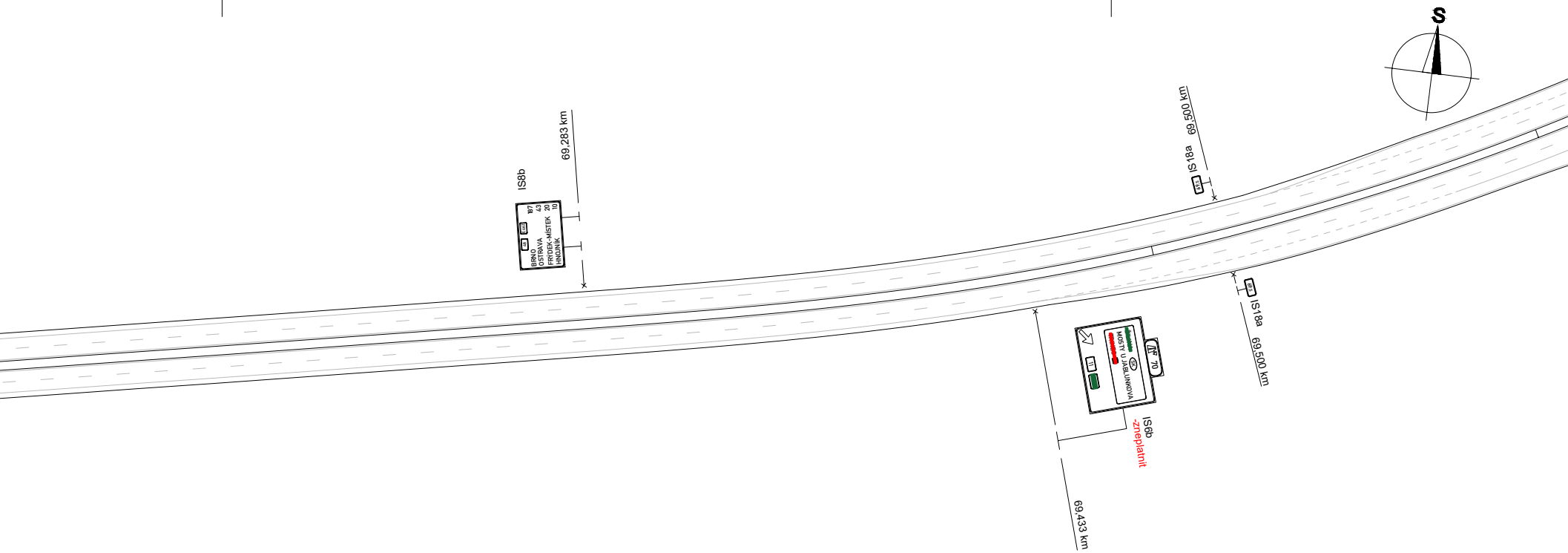
S
IS8b
69,283 km
BRNO 187
OSTRAVA 43
FRÝDEK-MÍSTEK 20
HNOJNÍK 10
48
IS18a
69,500 km
IS6b
-zneplatnit
MOSTY U JABLUNKOVA
SK
11
70
69,433 km
IS18a
69,500 km

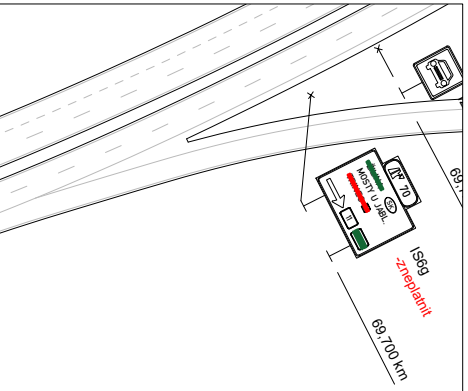

IS6g
-zneplatnit
69,700 km
69
MOSTY U JABL.
70

Detail a

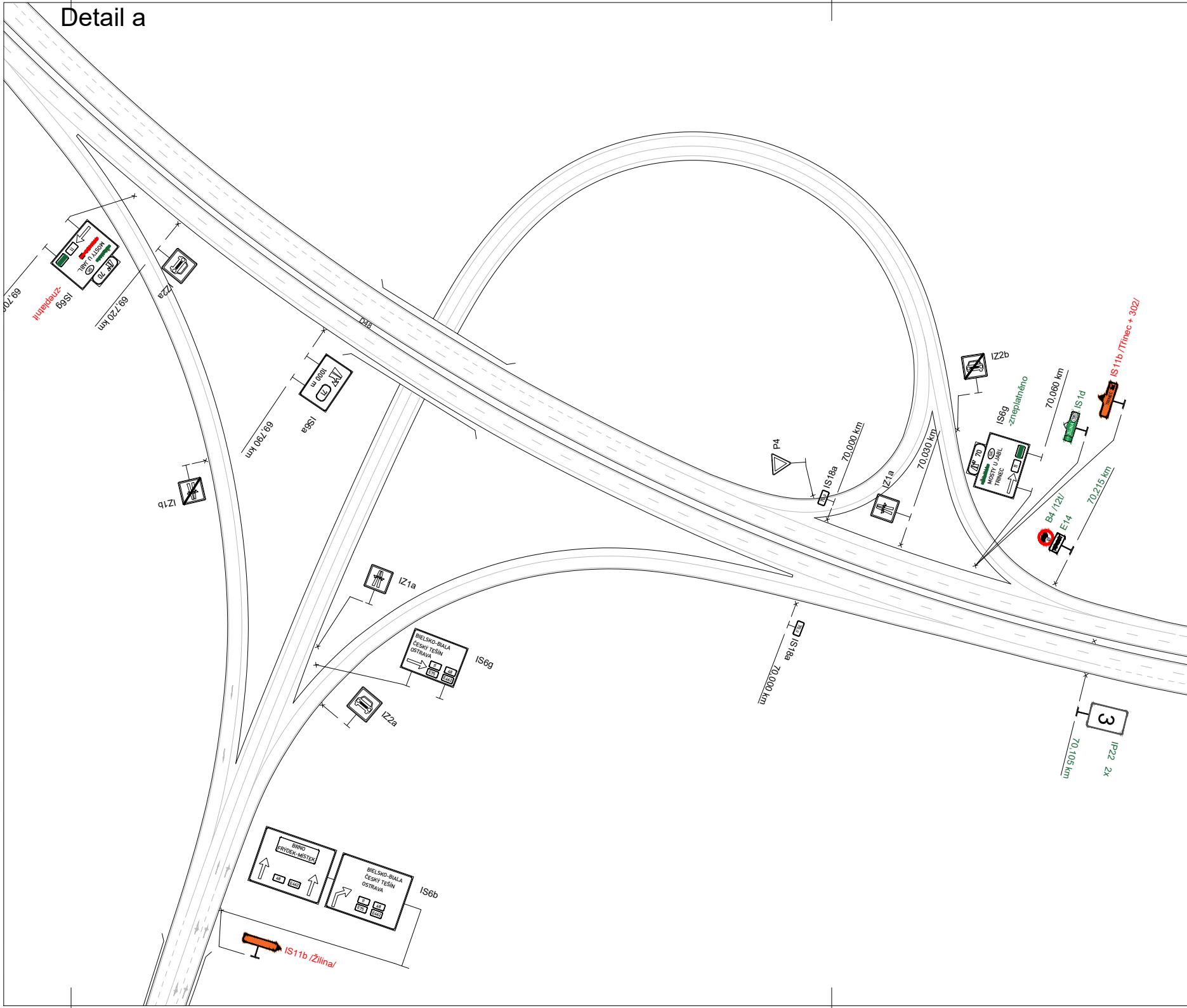

D48
IS6g
-zneplatnit
69,720 km
69,70
MOSTY U JABL.
70
IZ2a
IS6a
1000 m
69,790 km
IZ1b
P4
IS18a
70,000 km
IZ1a
70,030 km
IZ2b
IS6g
-zneplatněno
MOSTY U JABL.
TŘINEC
70,060 km
IS1d
IS11b /Třinec + 302/
70,215 km
B4 /12t/
E14
3
IP22
2x
70,105 km
IS18a
70,000 km
IZ1a
BIELSKO-BIALA
ČESKÝ TĚŠÍN
OSTRAVA
48
E75
E462
IS6g
IZ2a
BRNO
FRÝDEK-MÍSTEK
IS6b
IS11b /Žilina/

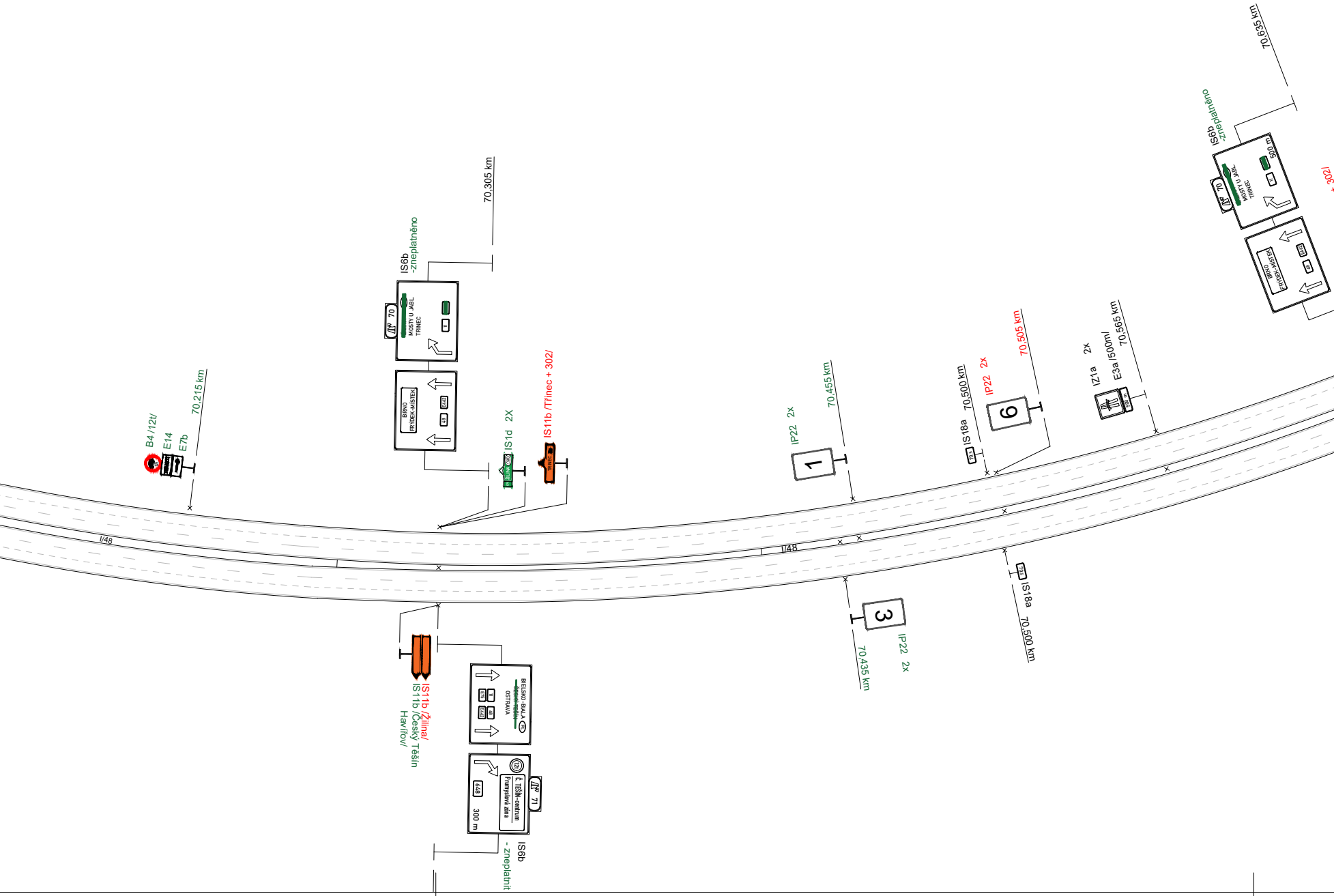
70,215 km
B4 /12t/
E14
E7b
IS6b
-zneplatněno
70,305 km
70
MOSTY U JABL.
TŘINEC
11
BRNO
FRÝDEK-MÍSTEK
648
48
IS1d 2X
IS11b /Třinec + 302/
IP22 2x
1
70,455 km
IS18a
70,500 km
IP22 2x
6
70,505 km
IZ1a 2x
E3a /500m/
70,565 km
IS6b
-zneplatněno
500 m
70,635 km
+ 302/
I/48
I/48
IS11b /Žilina/
IS11b /Český Těšín
Havířov/
BIELSKO-BIAŁA
~~ČESKÝ TĚŠÍN~~
OSTRAVA
11
48
648
Č. TĚŠÍN-centrum
Průmyslová zóna
648
300 m
71
IS6b
- zneplatnit
3
IP22 2x
70,435 km
IS18a
70,500 km

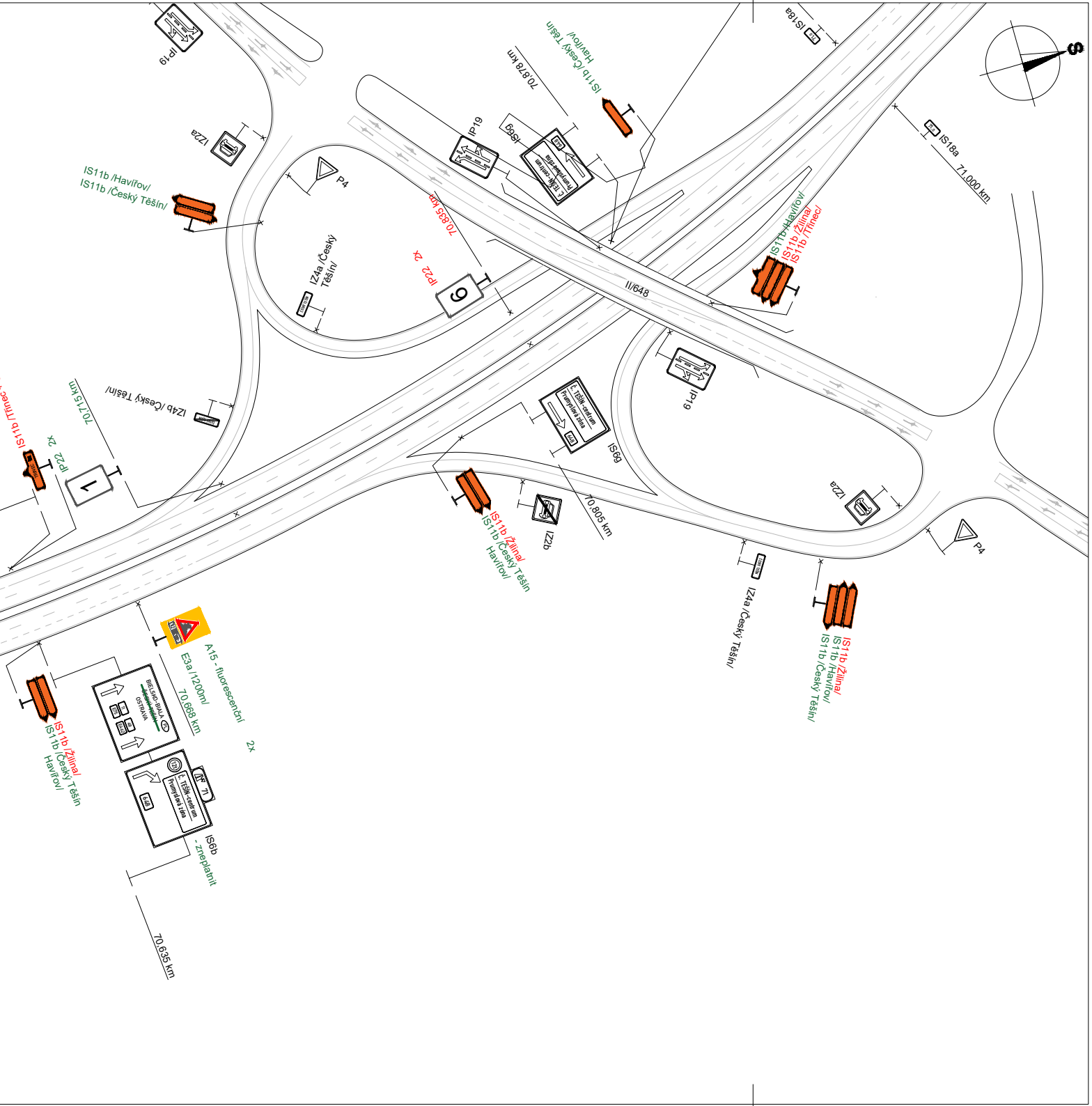
IP19
IZ2a
IS11b /Havířov/
IS11b /Český Těšín/
P4
IZ4a /Český Těšín/
70,835 km
IP22 2x
IS11b /Český Těšín
Havířov/
70,878 km
IS6g
IS18a
IS18a
71,000 km
S
II/648
IS11b /Havířov/
IS11b /Žilina/
IS11b /Třinec/
IZ4b /Český Těšín/
70,715 km
IS11b /Třinec/
IP22 2x
1
6
IP19
IS6g
IS11b /Žilina/
IS11b /Český Těšín
Havířov/
IZ2b
70,805 km
IZ2a
P4
IZ4a /Český Těšín/
IS11b /Žilina/
IS11b /Havířov/
IS11b /Český Těšín/
A15 - fluorescenční
E3a /1200m/
70,668 km
2x
IS11b /Žilina/
IS11b /Český Těšín
Havířov/
IS6b - zneplatnit
70,635 km
BIELSKO-BIAŁA
OSTRAVA
Č. TĚŠÍN-centrum
Průmyslová zóna

Detail b

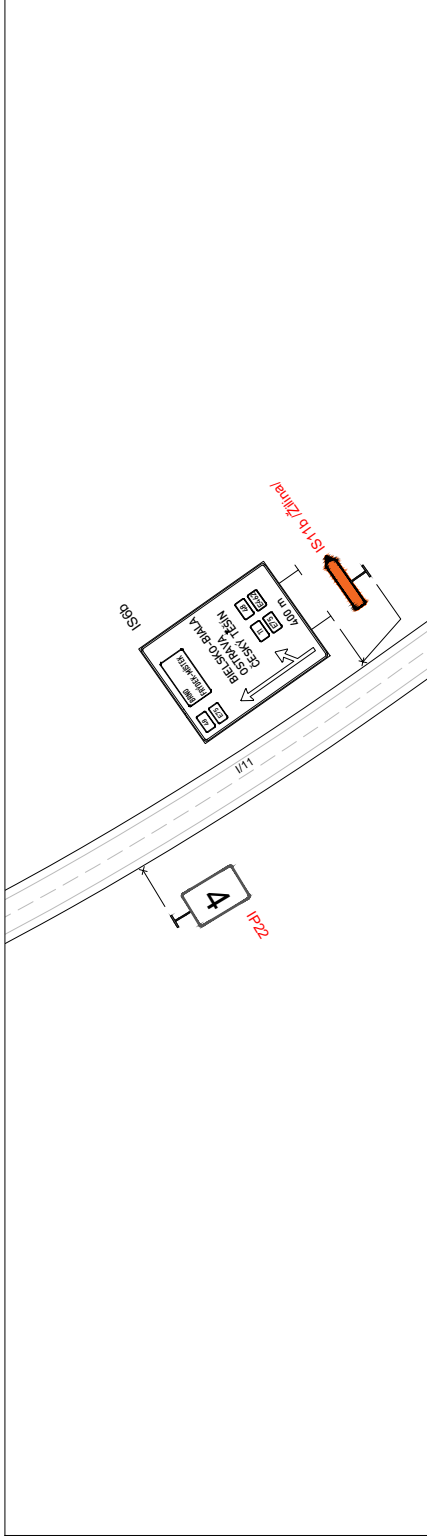
IS11b /Žilina/
IS6b
400 m
BIELSKO-BIAŁA
OSTRAVA
ČESKÝ TĚŠÍN
I/11
4
IP22

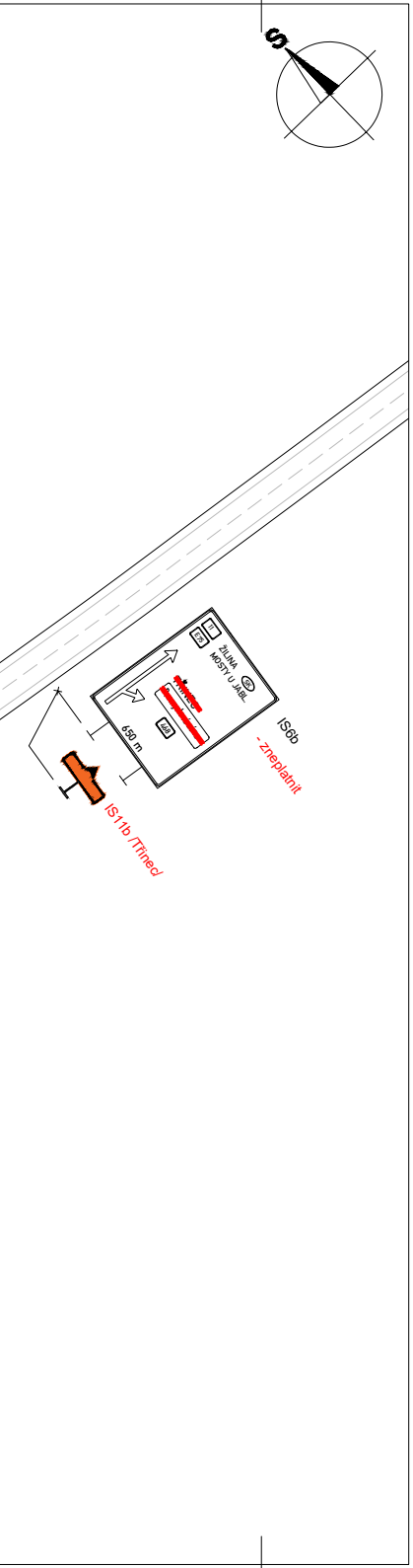
S
ŽILINA
MOSTY U JABL.
SK
11
E75
468
650 m
IS6b
- zneplatnit
IS11b /Třinec/

Detail b

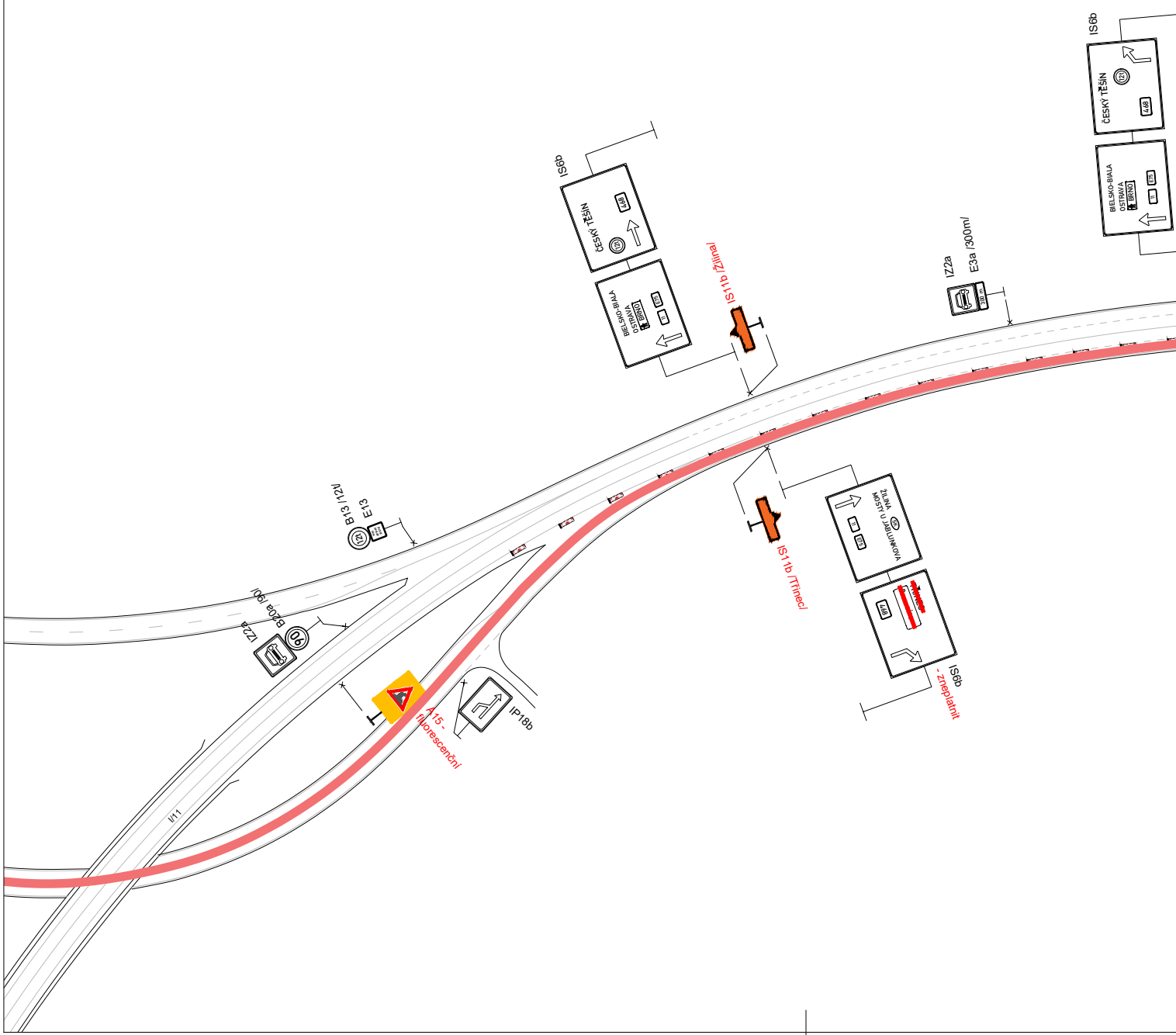
IS6b
ČESKÝ TĚŠÍN
121
468
BIELSKO-BIALA
OSTRAVA
BRNO
E75
11
IS11b /Žilina/
IZ2a
E3a /300m/
IS6b
ČESKÝ TĚŠÍN
121
468
BIELSKO-BIALA
OSTRAVA
BRNO
E75
11
B13 /12t/
E13
121
B20a /90/
90
IZ2a
A15 -
fluorescenční
IP18b
I/11
IS11b /Třinec/
ŽILINA
MOSTY U JABLUNKOVA
SK
11
E75
468
IS6b
- zneplatnit

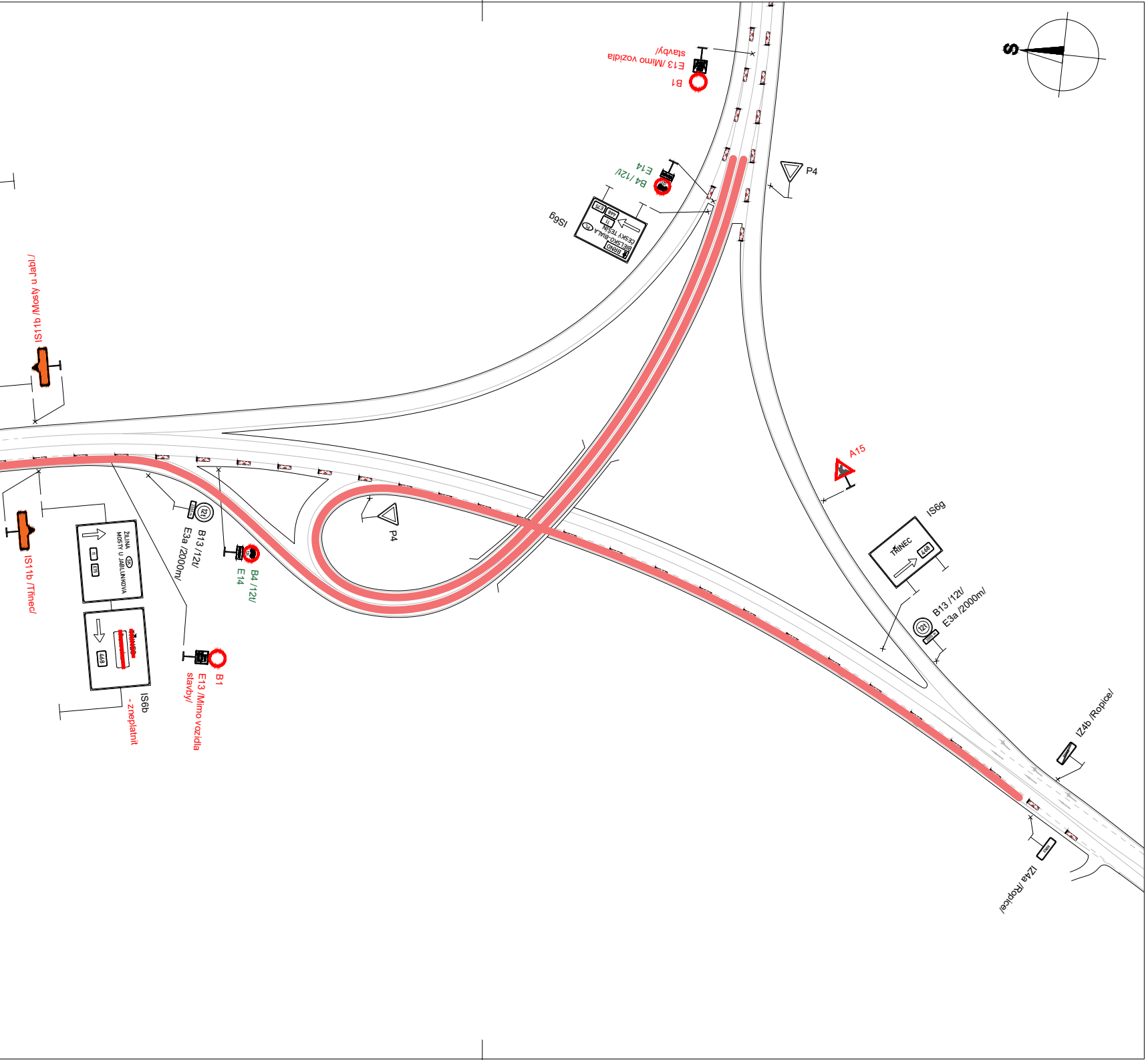
S
B1
E13 /Mimo vozidla stavby/
B4 /12t/
E14
IS6g
BRNO
BIELSKO-BIAŁA
ČESKÝ TĚŠÍN
11
468
E75
P4
IS11b /Mosty u Jabl./
IS11b /Třinec/
ŽILINA
MOSTY U JABLUNKOVA
11
468
B13 /12t/
E3a /2000m/
B4 /12t/
E14
P4
IS6b
- zneplatnit
B1
E13 /Mimo vozidla stavby/
A15
IS6g
TŘINEC
468
B13 /12t/
E3a /2000m/
IZ4b /Ropice/
IZ4a /Ropice/

Detail b

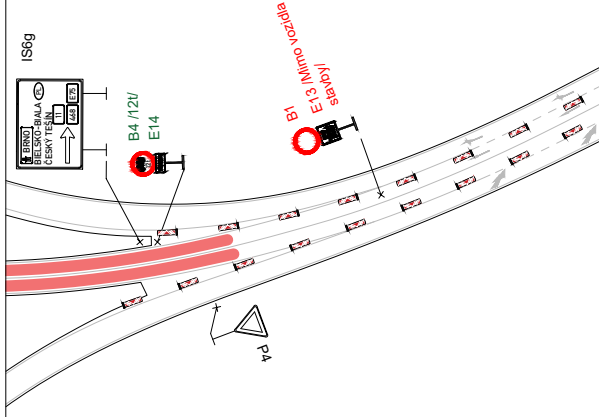
IS6g
BRNO
BIELSKO-BIAŁA
ČESKÝ TĚŠÍN
11
468
E75
B4 /12t/
E14
B1
E13 /Mimo vozidla stavby/
P4

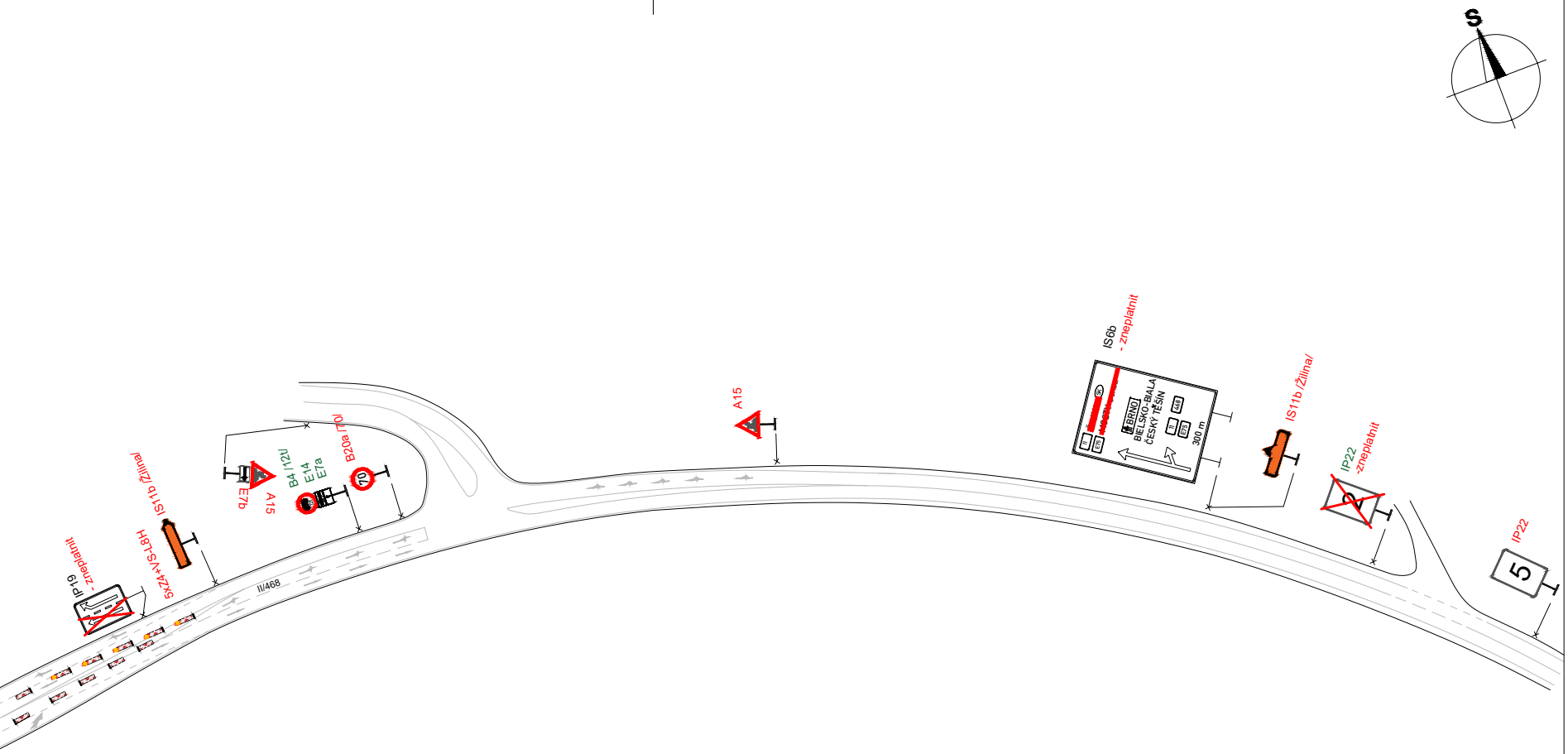
S
IP19
- zneplatnit
5xZ4+VS-L8H
IS11b /Žilina/
E7b
A15
B4 /12t/
E14
E7a
B20a /70/
70
II/468
A15
IS6b
- zneplatnit
BRNO
BIELSKO-BIALA
ČESKÝ TĚŠÍN
11
E75
468
300 m
IS11b /Žilina/
IP22
-zneplatnit
IP22
5

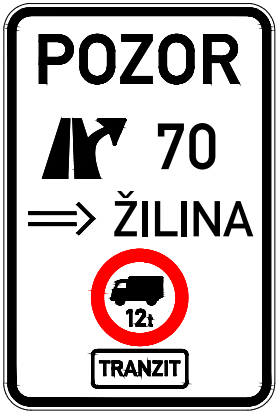
POZOR
70
ŽILINA
12t
TRANZIT

1.

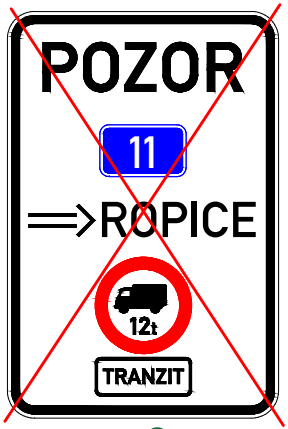
POZOR
11
ROPICE
12t
TRANZIT

2.

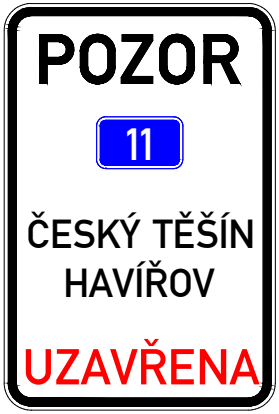
POZOR
11
ČESKÝ TĚŠÍN
HAVÍŘOV
UZAVŘENA

3.

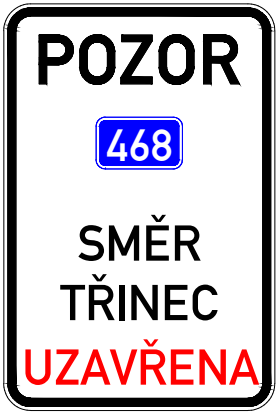
POZOR
468
SMĚR
TŘINEC
UZAVŘENA

4.

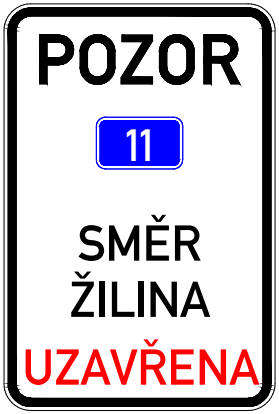
POZOR
11
SMĚR
ŽILINA
UZAVŘENA

5.

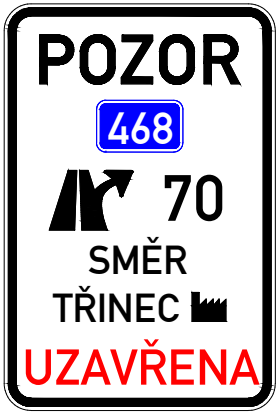
POZOR
468
70
SMĚR
TŘINEC
UZAVŘENA

6.

Legenda:

▽	P4	Trvalé dopravní značení
50	B20a	Stávající přechodné dopravní značení
50	B20a	Nové přechodné dopravní značení
🟥		Pracovní místo

Vypracoval: Bc. Martin Bodlák	Datum: 14.9.2024	SEKNE spol. s r.o. Hamerská 12, 772 00 Olomouc tel.: 585 311 867		
Název akce: Velkoplošné opravy krytu silnice I.tříd a dálnic II.tříd - - I/11 Třinec, rampy		Měřítko: 1:1400		
Název objektu: Přechodné dopravní značení		Formát: 15xA4	Č. výkresu: 2.2	Č. soupravy:
Příloha: 2.etapa - Detail 2a,b				